



КОМИТЕТ ИМУЩЕСТВЕННЫХ ОТНОШЕНИЙ
АДМИНИСТРАЦИИ ПЕРМСКОГО МУНИЦИПАЛЬНОГО ОКРУГА

РЕШЕНИЕ
о размещении объектов № 677

Пермский край
Пермский округ

22.03.2024

Комитет имущественных отношений администрации Пермского муниципального округа разрешает Акционерному обществу «Газпром газораспределение Пермь» (ИНН 5902183841, ОГРН 1025900512670, почтовый адрес: 614000, г. Пермь, ул. Петропавловская, 43)

размещение объекта «газопровод давлением до 1,2 Мпа, для размещения которого не требуется разрешения на строительство»

на землях муниципальная собственность

на срок 1 год

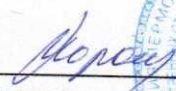
Местоположение: Пермский край, Пермский муниципальный округ, д. Ерепеты, ул. Кольцевая, к дому 18

Приложение: схема предполагаемых к использованию земель или части земельного участка.

Особые условия использования:

1. При размещении объекта учесть параметры ширины проезда улично-дорожной сети, во избежание сужения полосы отвода дороги.
2. Получение разрешения на производство земляных работ.

Заместитель председателя комитета


(подпись, печать)


М.В. Королева

Схема предполагаемых к использованию земель или части земельного участка

Объект: Газопровод давлением до 1,2 Мпа, для размещения которого не требуется разрешения на строительство
Местоположение: расположенных по адресу: Пермский край, м.о. Пермский, д. Ерепеты, ул. Кольцевая, к дому 18

Площадь земель или части земельного участка, кв.м.: 140

Категория земель: земли населенных пунктов

Вид разрешенного использования: -

Описание границ смежных землепользователей:

От точки n1 до точки n2 - земельный участок с кадастровым номером 59:32:3630002:1738

От точки n2 до точки n1 - земельный участок с кадастровым номером 59:32:3630002:1736

Каталог координат, м

№ точки границы	X	Y
n1	516013.53	2261662.95
n2	516013.34	2261672.69
n3	515999.50	2261673.67
n4	515999.69	2261663.16
n1	516013.53	2261662.95

Условные обозначения:

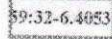


- предполагаемый участок земель, на которых планируется размещение объекта

- границы и номер земельного участка, сведения о которых внесены в ЕГРН

- границы и номер объекта капитального строительства, сведения о которых внесены в ЕГРН

- граница кадастрового квартала



- зоны с особыми условиями использования территории, сведения о которых внесены в ЕГРН

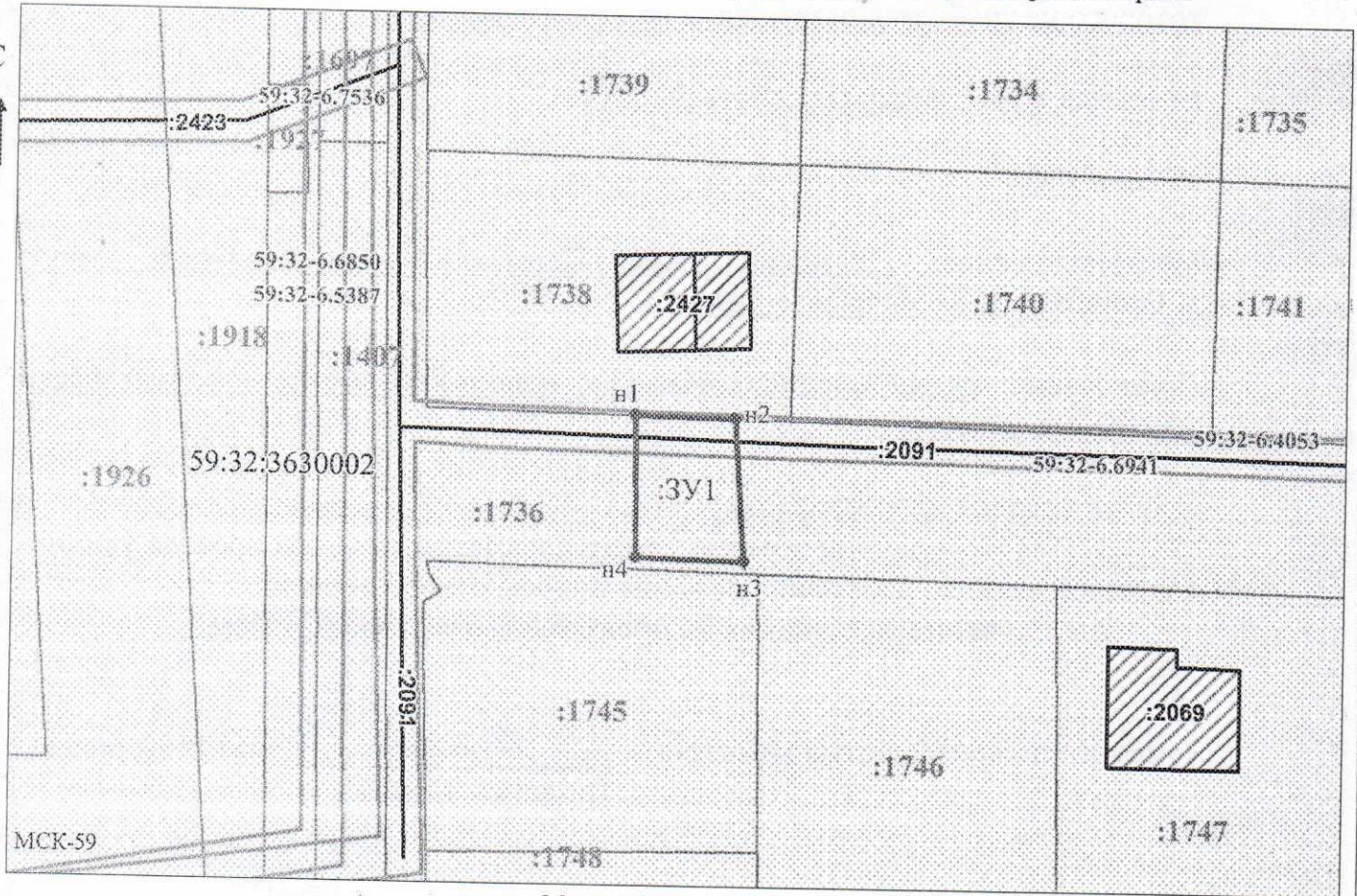


- обозначение запрашиваемого земельного участка



- характерная точка границ земель или части земельного участка

59:32:3630002 - номер кадастрового квартала



Заявитель: _____

МП

Масштаб 1:700
/ Осипова А.Д.

(подпись, расшифровка подписи)

(для юридических лиц

и индивидуальных предпринимателей)